



Qu'est-ce que la Géographie?

Géographie

O

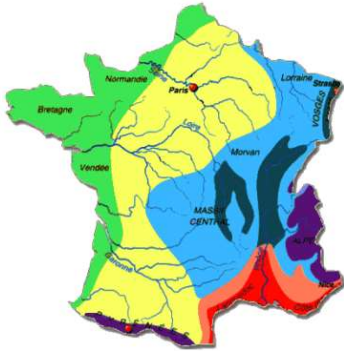
Les outils du géographe

fiche 1



Ecris sous chaque illustration de quel outil il s'agit :

*une photographie par satellite – un graphique – un schéma – un texte – un plan
un courbe – un globe terrestre – un tableau – une carte*



Vote démocrate en 2004 dans l'Etat de New York par comtés

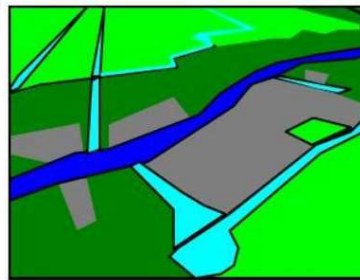
Comtés urbains		Comtés ruraux	
Erie	56,4	Allegany	34,1
Monroe	50,6	Wyoming	33,8
Onondaga	54,2	Yates	39,3
Albany	60,7	Delaware	41,2
Broome	50,4	Greene	39,9
New York City		Schoharie	38
Kings	74,9	Hamilton	31,0
Queens	71,7	Essex	45,6
Nassau	52,3	Lewis	39,9
Bronx	82,8		

Réalisation: G. RABALLAND, 2008.

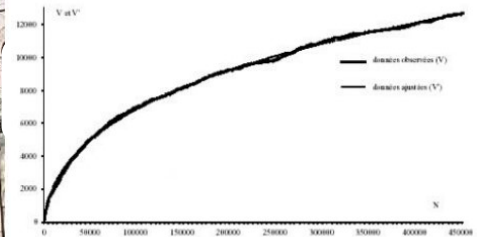


Ce que fait le géographe

Le géographe va sur le terrain, observe et récolte des informations. Il étudie, rassemble et compare des documents. C'est un scientifique qui utilise beaucoup les calculs. Le géographe dispose d'une réalité qu'il peut voir ou mesurer.



FLEUVE (MEKONG)
CANAUX
DIGUES
VILLAGES ET JARDINS
RIZIERES
FORÊT



Riziculture et densité de population.

